

# Le Département en chiffres

Conseil Général.....	p.2,3
Informations géographiques.....	p.4
Économie.....	p.4,5,6,7
Enseignement supérieur.....	p.7
Tourisme.....	p.8
Infrastructures routières et grands équipements.....	p.9
Agriculture.....	p.10,11
Vignoble alsacien.....	p.11
Environnement.....	p.12, 13
Territoires.....	p.14
Culture.....	p.15, 16
Actions éducatives et sportives.....	p.17
Solidarité.....	p.18, 19
Administration départementale.....	p.20
Budget 2 009.....	p.21, 27

# Conseil Général

## **31 Conseillers Généraux, 1 par Canton**

**Président : Charles BUTTNER – Canton de Habsheim**

### **Trois Vice-Présidents délégués :**

1er Vice-Président : Rémy WITH – Canton de Dannemarie

2e Vice-Présidente : Brigitte KLINKERT – Canton de Colmar Nord

3e Vice-Président : Michel HABIG – Canton d'Ensisheim

### **Six Vice-Présidents :**

Canton de Rouffach : Jean-Paul DIRINGER

Canton d'Altkirch : Alphonse HARTMANN

Canton de Sierentz : Jean-Louis LORRAIN

Canton d'Illzach : Bernard NOTTER

Canton de Huningue : Frédéric STRIBY

Canton de Guebwiller : Daniel WEBER

### **21 Conseillers Généraux :**

Canton de Soultz : Étienne BANNWARTH

Canton de Ribeauvillé : Pierre BIHL

Canton de Mulhouse Nord : Gilbert BUTTAZZONI

Canton de Sainte Marie aux Mines : Christian CHATON

Canton de Wintzenheim Guy DAESSLE

Canton de Ferrette : Dominique DIRRIG

Canton de Mulhouse Sud : Francis FLURY

Canton de Mulhouse Ouest : Pierre FREYBURGER

Canton de Munster : Pierre GSELL

Canton de Thann : Michel HABIB

Canton de Colmar Sud : Frédéric HILBERT

Canton de Lapoutroie : Guy JACQUEY

Canton de Neuf-Brisach : Hubert MIEHE

Canton de Hirsingue : Armand REINHARD

Canton de Masevaux : Jean-Luc REITZER

Canton de Mulhouse Est : Marc SCHITTLY

Canton de Wittenheim : Joseph SPIEGEL  
Canton de Kaysersberg : Henri STOLL  
Canton d'Andolsheim : Éric STRAUMANN  
Canton de Saint-Amarin : François TACQUARD  
Canton de Cernay : Pierre VOGT

**10 Commissions examinent et proposent**  
des actions en faveur de tous les Haut-Rhinois.

**Un Directeur Général des Services**  
André THOMAS

**Trois Directeurs Généraux Adjoints**  
Jean-Luc BORDENAVE  
Michel CHOCHOY  
Hubert RICHARD

**Un Directeur de Cabinet**  
Jean-Philippe SCHWOB

**2 420 agents départementaux**

## **Territorialisation :**

Le Conseil Général du Haut-Rhin a engagé depuis 2004 une démarche de territorialisation, afin de rapprocher ses services des Haut-Rhinois et d'améliorer la qualité du service rendu. Cette politique se concrétise aujourd'hui par le renforcement de la présence départementale, à travers la création d'Antennes dans chaque Territoire de Vie. La mise en place d'animateurs-coordonnateurs et d'accueils relais généralistes vient compléter ce nouveau dispositif territorialisé.

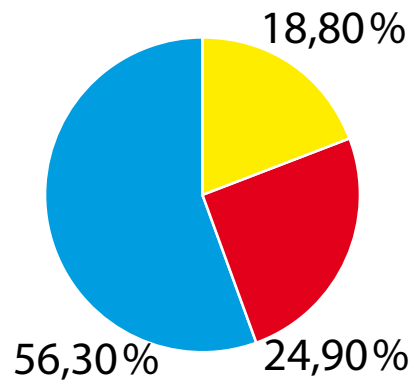
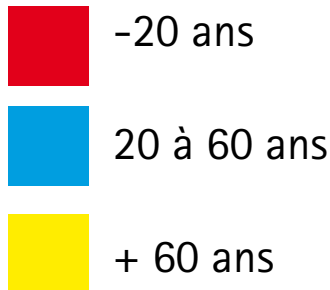
# Informations géographiques

**Superficie :** 3 525,17 km<sup>2</sup>

**Point culminant :** le Grand Ballon 1 424 m

**Nombre d'Habitants :** 750 893

## Âge de la population



**Densité :** 213 habitants au km<sup>2</sup>

**Nombre de Communes :** 377 dont :

- 314 de -2 000 habitants

- 29 sont représentées par des femmes soit 7,7 % de l'effectif

## Population urbaine :

**CAC** (Communauté d'Agglomération de Colmar)

**9 communes**, 97 934 habitants

**CAMSA** (Communauté d'Agglomération Mulhouse Sud-Alsace)

**16 communes**, 188 064 habitants

(source INSEE décembre 2008 : populations légales en vigueur à compter du 1<sup>er</sup> janvier 2009)

# Économie

## PIB/Habitant

(source INSEE – PIB à prix courant)

**Alsace :** 26 532 €

(Données provisoires 2006)

**France Métropolitaine :**

28 721 €

(Données provisoires 2006)

**Population active :** 333 776

(source INSEE 2<sup>e</sup> trimestre 2008)

**Actifs ayant un emploi**

304 806

**Ménages fiscaux**

(source Insee 2005)

**Haut-Rhin :** 286 500

(32,50 % non imposés)

# Économie

**Emploi salarié et non salarié : 280 221**

**Agriculture 6 452**

**Industrie 64 249**

**Construction 19 283**

**Commerce 41 024**

**Services 149 213**

*(Source Insee 2006 - données provisoires)*

**Nombre d'entreprises et d'établissements 31 143**

**Industrie : 2 976**

**Construction : 3 167**

**Commerce : 8 233**

**Services : 16 767**

*(source Insee/SIREN au 01/01/2007)*

**Travailleurs frontaliers**

Vers la Suisse : 29 598

*(Source Insee RP 2006)*

Vers l'Allemagne : 5 500

*(estimation Insee au 1/1/2006)*

**Taux de chômage : 6,7 %**

*(source Insee, estimations provisoires au 3<sup>e</sup> trimestre 2008)*

Taux de chômage Région : 6,4 %

Moyenne France métropolitaine 7,3 %

*(source Insee, estimations provisoires au 3<sup>e</sup> trimestre 2008)*

**L'artisanat en Alsace**

1<sup>er</sup> employeur de la région.

250 métiers répartis dans

4 secteurs

- alimentation 10 %

- production 22 %

- bâtiment 37 %

- service 31 %

9 628 établissements artisanaux.

**Les porteurs de projets**

78,2 % des créateurs

d'entreprises artisanales sont des hommes

38,8 % des créateurs

d'entreprises nouvelles ont moins de 35 ans

## Commerce Extérieur

	2006	2007
Exportations (en M€)	13849	14460
Importations (en M€)	11307	11855
Solde (en M€)	2542	2605
Taux de couverture*	122,48 %	122,97 %

\*rapport des exportations aux importations x100

Source Direction Générale des Douanes 2008

## Action Transfrontalière Exercice 2008

66 km de frontières communes avec l'Allemagne

78 km de frontières communes avec la Suisse

### 4 niveaux de coopération institutionnelle

- ▶ À l'échelle du Rhin Supérieur
  - 2 institutions (Conférence du Rhin Supérieur et Conseil Rhéna)
  - 1 espace de programmation de l'Union Européenne pour la coopération transfrontalière : Interreg IV-A Rhin Supérieur
- ▶ À l'échelle des sous-espaces géographiques du Rhin Supérieur
  - 1 institution (Conseil de la Regio TriRhena)
- ▶ Au niveau local
  - 2 Eurodistricts (Eurodistrict Région Freiburg/Centre et Sud Alsace et Eurodistrict Trinational de Bâle)
- ▶ Structures de proximité
  - 2 Infobests, instances d'information et de conseil sur les questions transfrontalières (Infobest Vogelgrun/Breisach et Infobest Palmrain)

### Projets transfrontaliers

- ▶ 3 projets transfrontaliers à maîtrise d'ouvrage départementale
  - « Système d'Information Géographique Transfrontalier » (20 cartes produites en 2008)
  - « 2 rives, 3 ponts, 1 000 choses à découvrir » (mise en réseau de 300 km de pistes cyclables, 20 parcours à thème : culture, gastronomie, paysage, sport...)
  - « Maison TriRhena Palmrain », centre de compétences transfrontalier

### Action Internationale

- ▶ 6 projets d'aide au développement accompagnés et 1 aide d'urgence en Birmanie.
- ▶ 3 partenariats avec des collectivités locales étrangères : en Autriche, Pologne et au Mali.

## Europe

- ▶ Soutien et travail avec le Bureau Alsace de Bruxelles, représentation des collectivités et chambres consulaires alsaciennes.
- ▶ Partenariat avec le Centre d'Information sur les Institutions Européennes: une quinzaine d'animations de sensibilisation à l'Europe à destination des collégiens.

## Enseignement supérieur

### Université de Haute Alsace

(Effectifs rentrée 2007-2008)

- 7 618 Étudiants
- 544 Enseignants
- 441 Personnels administratifs et techniques
- 60 Chercheurs
- 2 Sites d'implantation Mulhouse et Colmar
- 4 Facultés
- 2 Écoles d'Ingénieurs
- 2 Instituts Universitaires de Technologie (IUT) avec 12 départements répartis sur Mulhouse et Colmar
- 1 Service de Formation continue (SERFA)
- 1 Centre de Formation d'Apprentis Universitaire (CFAU)
- 1 Centre Universitaire de Formation d'Enseignants et de Formateurs (CUFEF)
- 2 Formations Trinationales d'Ingénieurs
- 20 Laboratoires structurés en 6 Pôles de recherche

### Autres :

**2915** diplômes délivrés

**1 170 000 €** de contrats de recherches et prestations de services

**5 millions de touristes qui ont généré 11 millions de nuitées dans le département, dont :**

Parmi ces visiteurs,

- 5 millions de nuitées marchandes
- 6 millions de nuitées non marchandes

**Emplois dans le tourisme\* :**

- 7 800 emplois salariés (moyenne annuelle), dont 3 500 emplois liés aux hébergements et 2 300 à la restauration
- 2 000 emplois non salariés (moyenne annuelle), indépendants et employeurs à leur compte, aides familiales...

\*chiffres 2 007

**Le Haut-Rhin comprend près de 54 000 lits touristiques marchands, et 27 000 lits touristiques non marchands en résidences secondaires**

**Les sites les plus visités dans le Haut-Rhin :**

- le Parc zoologique de Mulhouse : 335 066 entrées
- le Musée Unterlinden : 192 380 entrées
- L'Écomusée d'Alsace : 190 000 entrées
- la Cité de l'Automobile à Mulhouse : 181 709 entrées
- Bioscope : 110 000 entrées

**Aménagement de la Montagne (saison 2007-2008)**

▶ **Ski Alpin**

11 stations de ski  
45 remontées mécaniques  
350 000 journées skieurs  
200 emplois plein temps  
3,5 M€ de chiffres d'affaires

▶ **Ski nordique**

200 km de pistes damées et balisées  
65 000 journées skieurs  
190 000 € de chiffres d'affaires

# Infrastructures routières et grands équipements

TGV Est : le cap des 10 millions de passagers transportés a été franchi fin mars 2008, soit moins d'un an depuis la mise en service de ce TGV.

## RÉSEAU ROUTIER GÉRÉ PAR LE DÉPARTEMENT

### Longueur du réseau

**Situation actuelle :** 2 540 km

### Ouvrages d'art

#### **Situation actuelle :**

2000 ouvrages de franchissement et de soutènement dont 300 d'une portée supérieure à 10 mètres.

### Itinéraires cyclables du Schéma départemental

530 km

#### **Objectifs d'ici 10 ans :**

800 km d'itinéraires cyclables

## TRANSPORTS SCOLAIRES

30 000 élèves transportés quotidiennement

22 400 cartes de transports scolaires délivrées

400 circuits spéciaux

56 lignes régulières

## GRANDS ÉQUIPEMENTS

### Aéroport de Bâle – Mulhouse

4 300 000 passagers

51 compagnies

113 destinations

5 905 employés

### TGV Rhin-Rhône Branche Est (1<sup>ère</sup> phase)

148 km de lignes à construire

Colmar – Lyon en 2 h 55

Mulhouse – Paris en 2 h 40

Mise en service en 2011

### Ports – Volume de trafic

Mulhouse/Rhin : 8,2 MT

Colmar/Neuf-Brisach : 1,55 MT

# Agriculture

## Données Générales

- **Surface agricole utile (SAU) :** 137 364 ha
- **Nombre d'exploitations :** 5 803
  - Dont professionnelles :** 2 811
- **Forêt :** 142 658 ha
  - Privées :** 26 % soit 37 091 ha
  - Domaniales :** 15 % soit 21 399 ha
  - Communales :** 59 % soit 84 168 ha

## Données Spécifiques

- **Maïs :** 65 500 ha (48 % de la SAU)
- **Prairies permanentes :** 30 500 ha (22 % de la SAU)
- **Agriculture biologique :** 4 145 ha (3,01 % de la SAU soit 144 exploitations)
- **Cheptel bovin :** 55 950 têtes

## Aménagement foncier depuis 1952

- 317 opérations
- 261 communes remembrées (68 %)
- 139 208 ha représentent la surface remembrée
- 110 656 propriétaires

	Avant	Après	Différence
Nombre de parcelles	651 751	163 898	-75 %
Nombre d'îlots d'exploitations	8957	2112	-76 %
Surface moyenne des îlots d'exploitations	47,7 ares	183,4 ares	+400 %

## Laboratoire Vétérinaire Départemental

- **Domaine vétérinaire**

Sérologie : environ 21 000 analyses, dont 10 000 en prophylaxie.

Diagnostic vétérinaire :

- 215 autopsies
- 32 prélèvements en vue du diagnostic de la rage (tous négatifs),
- 1000 analyses bactériologiques dont 380 dépistages de salmonelle en élevage de volailles sous logo COFRAC
- 700 examens parasitologiques dont 255 recherches de trichines dans les viandes
- 226 analyses de biologie moléculaire

- **Radiobiologie :**

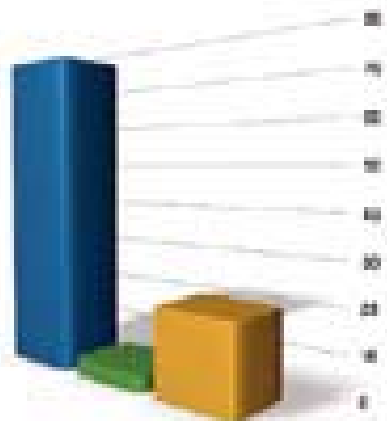

437 analyses (échantillons alimentaires ou d'environnement)

- **Physico-chimie :**

615 échantillons de miels ont été analysés pour le concours annuel.

## Le Vignoble Alsacien

### 3 Appellations d'Origine Contrôlées



### 7 Cépages :

- Sylvaner
- Pinot blanc
- Muscat
- Riesling
- Pinot gris
- Gewurztraminer
- Pinot noir

### 15 500 hectares de vignes AOC

(contre 9 441 ha en 1969) qui produisent une récolte moyenne de :

- 1,2 million d'hectolitres par an de vin d'Alsace AOC, récolte 2007
- 160 millions de bouteilles
- 152 millions de bouteilles vendues, dont 38 millions à l'exportation
- 500 M€ de chiffre d'affaires
- 119 communes viticoles Alsaciennes / soit 18 % de la production française de vins blancs AOC.

# Environnement

- **Espaces naturels sensibles** : 3 925 ha (23 communes)
- **zones humides remarquables** : 9 540 ha (160 sites)
- **36 associations** soutenues dans le domaine de l'environnement
- **5 centres** d'initiation à la nature et à l'environnement (CINE) agréés
- **149 502 journées** participants réalisées par an au titre de l'éducation à l'environnement
- **20 000 arbres** d'alignement plantés le long des RD :
- **522 km** de RD bordées d'arbres (21 % du réseau routier départemental)
- **Protection des batraciens le long des RD** : 43 400 individus/an

## Rivières

- 8 963 km de rivière dont 800 km gérés par le Département et les Syndicats mixtes de rivière
- 18 syndicats de rivière regroupant 254 communes
- 320 km de digues
- 495 ouvrages hydrauliques (chutes, vannages...)
- 200 km de rivières propriété des collectivités départementales
- 28 stations de mesure des niveaux des rivières
- 1 370 km<sup>2</sup> de topographie haute définition réalisée par lever laser aéroportés

## Lacs et Barrages

- 10 barrages propriété du Département situés entre 548 et 1 060 mètres d'altitude : Alfeld, Altenweiher, Ballon, Forlet, Lac Vert, Schiessrothried, Kruth, Grand Neuweiher, Petit Neuweiher et lac des Perches.
- 16,3 millions de m<sup>3</sup> de retenues d'eau
- 131,4 ha de superficie cumulée de plans d'eau

## Eau potable

- 51 structures intercommunales
- 87 % de la population desservie en 2007 par une eau conforme aux normes
- 900 captages d'eau publics
- 469 réservoirs collectifs
- Prix moyen pondéré TTC du m<sup>3</sup> d'eau en 2008 : 3,13 € (2,81 € en 2006) source agence de l'eau Rhin Meuse

Le bassin Rhin Meuse s'étend sur 32000 km<sup>2</sup> (6% du territoire national métropolitain) et compte 4,2 M d'habitants sur 3 régions, 8 départements dans le Haut-Rhin et 3240 communes.

## Assainissement

- 44 structures intercommunales
- 92,1 % de la population desservie fin 2007 par un réseau d'assainissement collectif et une station d'épuration
- 66 stations d'épuration domestiques en fonction fin 2007

# Territoires

Le Département du Haut-Rhin compte **377** communes

Une grande majorité de ces communes fait partie de **groupements de communes** soit :

- 30 Établissements Publics de Coopération Intercommunale (EPCI) à fiscalité propre, dont 28 Communautés de communes et 2 Communautés d'Agglomération représentant 361 communes.

Parmi ces 30 EPCI, 7 sont à Taxe Professionnelle Unique (TPU)

- 151 Syndicats intercommunaux à vocation unique (SIVU)
- 15 Syndicats à vocation multiple (SIVOM)
- 60 Syndicats mixtes
- 8 Syndicats portant organisation des SCOTS (2 SIVU et 6 Syndicats mixtes)

## TERRITOIRES DE VIE

Dans le cadre de sa politique de territorialisation, le Conseil Général a défini 7 Territoires de vie :

- Piémont-Val d'Argent
- Colmar, Fecht et Ried
- Florival-Vignoble-Plaine du Rhin
- Thur et Doller
- Région Mulhousienne
- Sundgau
- Territoire des 3 Pays

## 6 ANTENNES

- Antenne du Sundgau
- Antenne du Territoire des 3 Pays
- Antenne de la Région Mulhousienne
- Antenne Thur et Doller
- Antenne Florival – Vignoble – Plaine du Rhin
- Antenne du Piémont – Val d'Argent

## ANIMATION CULTURELLE

- 6 947 élèves environ ont bénéficié de la bourse aux écoles de musique
- 4 319 collégiens issus de 42 établissements ont participé à l'opération «Collège au cinéma»
- 97 projets de structures associatives ou communales aidés en 2008 au titre des Expressions artistiques : les arts de la scène, l'animation culturelle, l'art contemporain, l'audiovisuel, les actions éducatives, les festivals et saisons ainsi que les musiques actuelles
- 15 Institutions et Lieux de diffusion soutenus dans le cadre de conventions de partenariat
- 3 partenariats avec des territoires (urbain ou rural)

## ARCHIVES DÉPARTEMENTALES

- 1 448 ans : âge du plus ancien parchemin authentifiant de reliques conservé aux archives
- 25 km linéaires d'archives conservées, accroissement annuel d'environ 700 ml
- 1 091 lecteurs ayant consulté 21 532 documents
- 4 bases de données sur les victimes Alsaciennes des conflits mondiaux sont en ligne : 720 000 connections au site au 1<sup>er</sup> semestre 2008.
- 1 059 élèves accueillis par le service éducatif des archives

## MÉDIATHÈQUE DÉPARTEMENTALE

- 443 000 documents disponibles
- 34 000 documents nouveaux acquis chaque année
- 6 médiabus
- 84 bibliothèques dans le réseau départemental
- 20 700 connexions internet/an sur le site de la médiathèque
- 14 800 connexions internet depuis mars 2008 sur le portail des bibliothèques du Haut-Rhin
- 50 1000 prêts par an
- 44 000 emprunteurs par an
- 385 stagiaires accueillis pour des formations
- 30 expositions itinérantes mises à disposition des communes

## Patrimoine

- 690 maisons anciennes subventionnées depuis 2001
- 145 Monuments Historiques Classés
- 408 Monuments Historiques Inscrits
- 25 Châteaux et ruines de châteaux protégés dont 8 inscrits et 17 classés, 1 propriété départementale : le Hohlandsbourg et 1 propriété par bail emphytéotique de 99 ans : le Morimont.
- 63 musées répartis sur tout le département dont 23 labellisés «Musées de France»
- 449 orgues en Haute Alsace : la plus forte densité en France

Parmi ses nombreuses missions, **le Pôle d'Archéologie Interdépartemental Rhénan (PAIR)**, établissement public créé en 2006 par les deux Départements alsaciens, a assuré trois importants chantiers de fouilles archéologiques dans le Haut-Rhin, l'un à Horbourg-Wihr, un autre à Ostheim et un troisième à Saint-Hippolyte. Une douzaine d'archéologues ont ainsi été mobilisés sur 20.000 m<sup>2</sup> de fouilles.

**Le Centre Départemental d'Histoire des Familles** met à disposition de ses milliers d'usagers, une bibliothèque comportant désormais 4 700 références et représentant 170 000 patronymes différents.

# Actions éducatives et sportives

## Actions Éducatives

- 30002 élèves fréquentant 55 collèges publics  
+ 2 collèges en cours de construction
- 560 agents TOS
- Coût moyen d'un collège neuf : 16M€
- **Évolution 1986-2008**

Surfaces bâties	370598 m <sup>2</sup>	447476m <sup>2</sup>	+ 20,7 %
Nombre d'élèves	32902	30002	-8,8 %
Ratio surface/élève	11,26 m <sup>2</sup>	14,91m <sup>2</sup>	+ 32,4 %

- 6 773 élèves fréquentant 12 collèges privés
- 9646 appels au numéro Vert INFO-JEUNES

## Actions Sportives

- 65 comités départementaux
- 63 502 jeunes licenciés dans les clubs civils
- 12 921 jeunes licenciés UNSS
- 20 452 jeunes licenciés USEP
- 120 manifestations sportives soutenues en 2007
- 190 bourses BAFA-BAFD accordées par le Département
- 49 organisateurs de Mercredis de Neige soutenus par le Conseil Général au bénéfice de 2 823 jeunes skieurs.
- 2 000 jeunes accueillis lors des Mercredis Sportifs du Conseil Général

## Bilinguisme (*Français/Allemand*)

### Effectifs de l'enseignement bilingue en 2007-2008

	Public	Privé et associatif
Écoles primaires :	6 682	939
Collèges :	900	251
Lycées (Abibac) :	385	néant
Sous total :	7927	1190
<b>Total : 9117</b>		

# Solidarité

**Volume budgétaire 2009 : 299 M€**

**Politique Solidarité : 288,5 M€**

Budget articulé autour de 4 missions :

76,5 M€ pour la Prévention sociale et médico-sociale

64,5 M€ pour l'Insertion et l'Autonomie

80 M€ pour les Personnes Âgées

67,5 M€ pour les Personnes Handicapées

- 5 183 assistants maternels agréés à titre non permanent
- 35 relais assistants maternels
- 212 assistants familiaux
- 1 167 enfants accueillis au titre de l'aide sociale à l'enfance
- 18 021 enfants accueillis en mode de garde collectif
- 5 397 enfants bénéficiaires d'un suivi médical dans l'un des 43 points de consultation
- 9 075 Allocataires du RMI (chiffres juillet 2008 : - 75 bénéficiaires par rapport à 2007)
- 37 Centres médico-sociaux répartis sur 13 Espaces Solidarité composés de 348 professionnels différents (Assistants sociaux, puéricultrices, éducateurs...)
- 857 femmes enceintes ont bénéficié de visites à domicile
- 433 femmes ont bénéficié d'un suivi médical dans l'un des points de consultation
- 2 210 mineures ont consulté dans l'un des neuf centres de planification

- 4539 bénéficiaires de l'allocation personnalisée d'autonomie à domicile
- 5480 bénéficiaires de l'allocation personnalisée d'autonomie en Établissement
- 14 services d'accompagnement social en faveur des personnes handicapées
- 22 pôles gérontologiques
- 93 établissements et services pour personnes âgées
- 6 452 places pour personnes âgées

### Politique de l'habitat : 10,5 M€

Au 1<sup>er</sup> janvier 2007, le parc locatif social du Haut-Rhin comptait 44 155 logements.

**La part des logements locatifs** sociaux par rapport aux résidences principales est la suivante :

France (hors DOM-TOM)	16,1 %
Haut-Rhin	14,5 %

**Dans le cadre de l'opération Q.I. :** Quartiers Innovants, 6 sites ont été sélectionnés qui seront demain des références en matière de nouveaux logements favorisant notamment la mixité sociale, le développement durable et la qualité de vie de ses habitants.

**La densité du parc locatif social (nombre de logements pour 1000 habitants) se répartit de la manière suivante :**

- France (hors DOM TOM)	69
- Alsace	55,3
- Haut-Rhin	59,7

157 communes sur 377 disposent d'un patrimoine locatif social soit 4 communes sur 10.

# Administration départementale

## Direction des Ressources Humaines

- 2 420 Collaborateurs, dont 212 assistants familiaux
- 150 métiers
- 8000 jours de formation dispensés en 2008

## Commande publique

Nombre de marchés passés par la collectivité :	6 925
- Achats de 0 à 10 000 € :	6 192
- Achats de 10 000 à 100 000 € :	484
- Achats supérieurs à 100 000 € :	249

## Direction des Systèmes d'Information

- 5 000 000 de documents numérisés économisant 80m<sup>2</sup> de locaux d'archivage

## Direction des Moyens Généraux

- Achat de 75 tonnes de papier
- 1 tonne de papier économisée mensuellement grâce à la dématérialisation des procédures
- 35 000 m<sup>2</sup> de bureaux nettoyés chaque jour
- 490 000 envois de courriers et colis postaux
- 250 000 courriers reçus annuellement
- 3,5 millions de kilomètres parcourus par le parc de 283 véhicules départementaux.

## Direction du Patrimoine Départemental et du Droit des Sols

- 575 000 m<sup>2</sup> de bâtiments en pleine propriété et 1 110 hectares de terrains non bâtis
- 202 sites bâtis dont notamment :
  - 57 collèges publics dont 2 en construction
  - 24 bâtiments administratifs
  - 15 bâtiments sociaux
  - 20 Unités Territoriales et Centres Routiers

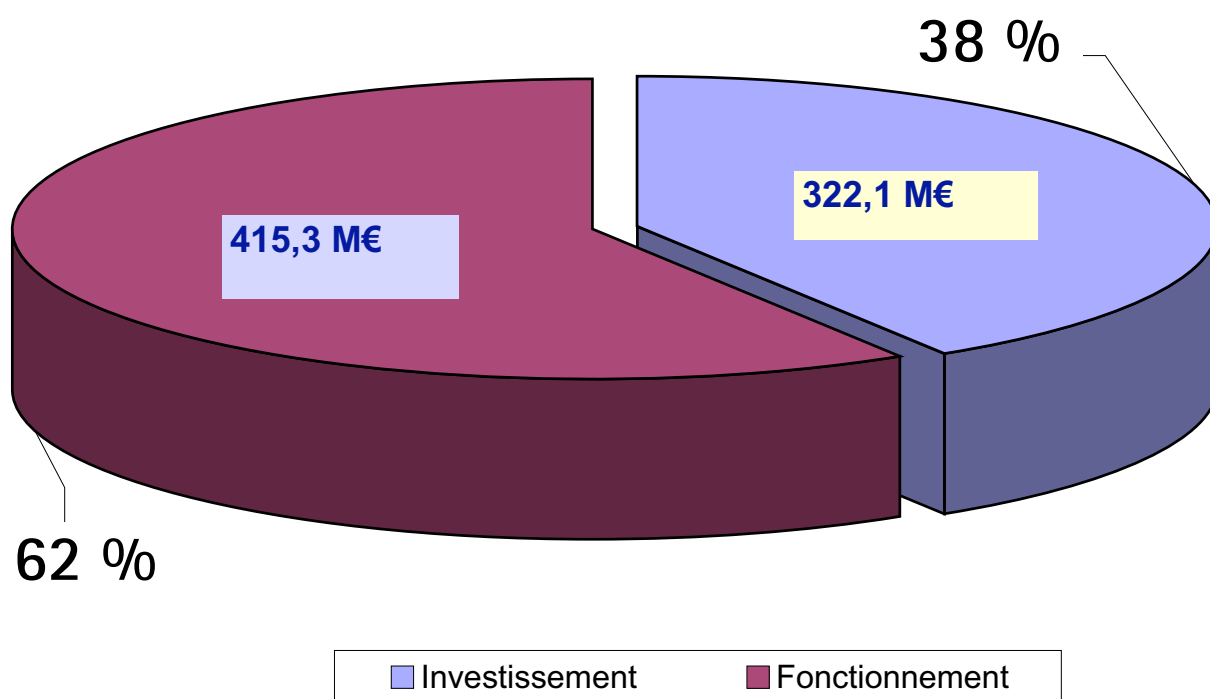
# Volume budgétaire 2009

## 841,3 M€

Budget principal : 837,4 M€

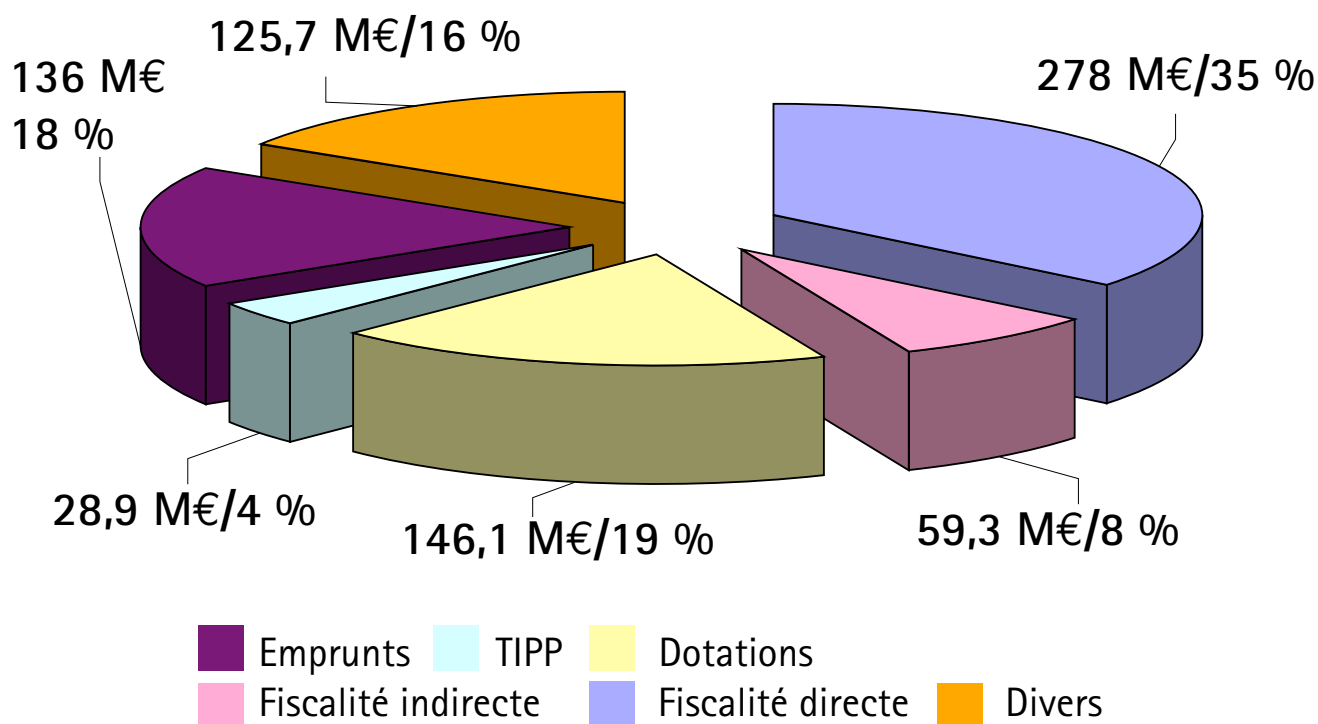
Budget annexe - Cité de l'Enfance : 3,9 M€

Les dépenses du Budget principal 837,4 M€



# Volume budgétaire 2009

## Recettes (hors gestion de la dette)



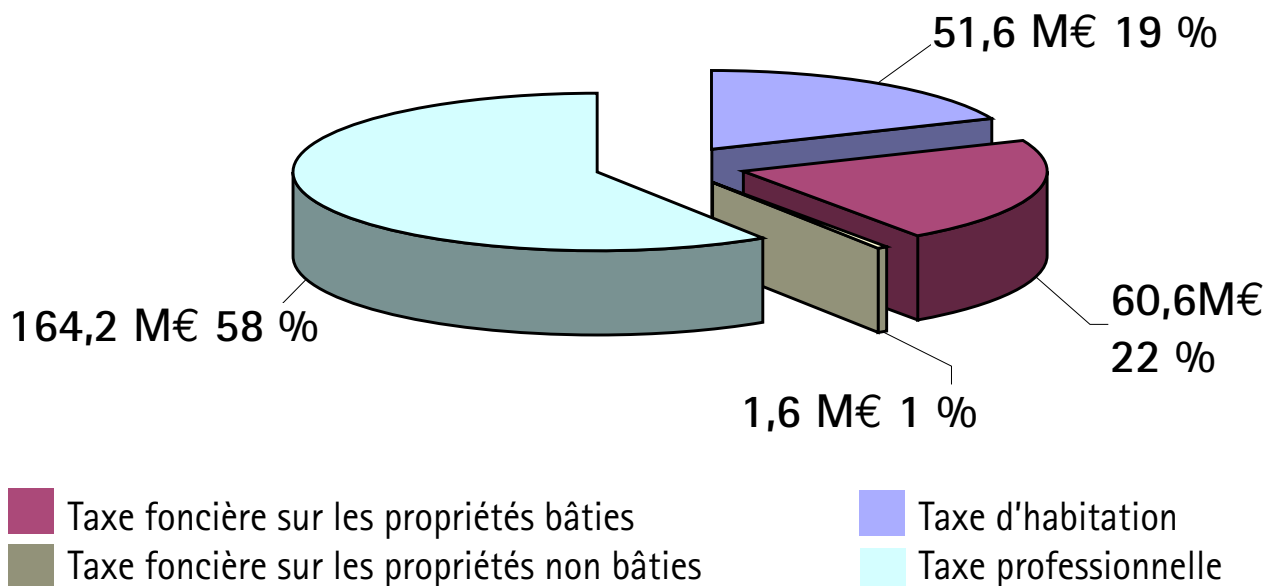
## Taux 2009 de la fiscalité directe locale

Taxes	Taux 2009	Taux moyens*	Rang national
Taxe d'habitation	7,36	7,4	73 <sup>e</sup>
Foncier bâti	8,02	9,94	85 <sup>e</sup>
Foncier non bâti	37,98	24,15	26 <sup>e</sup>
Taxe professionnelle	9,01	8,5	53 <sup>e</sup>

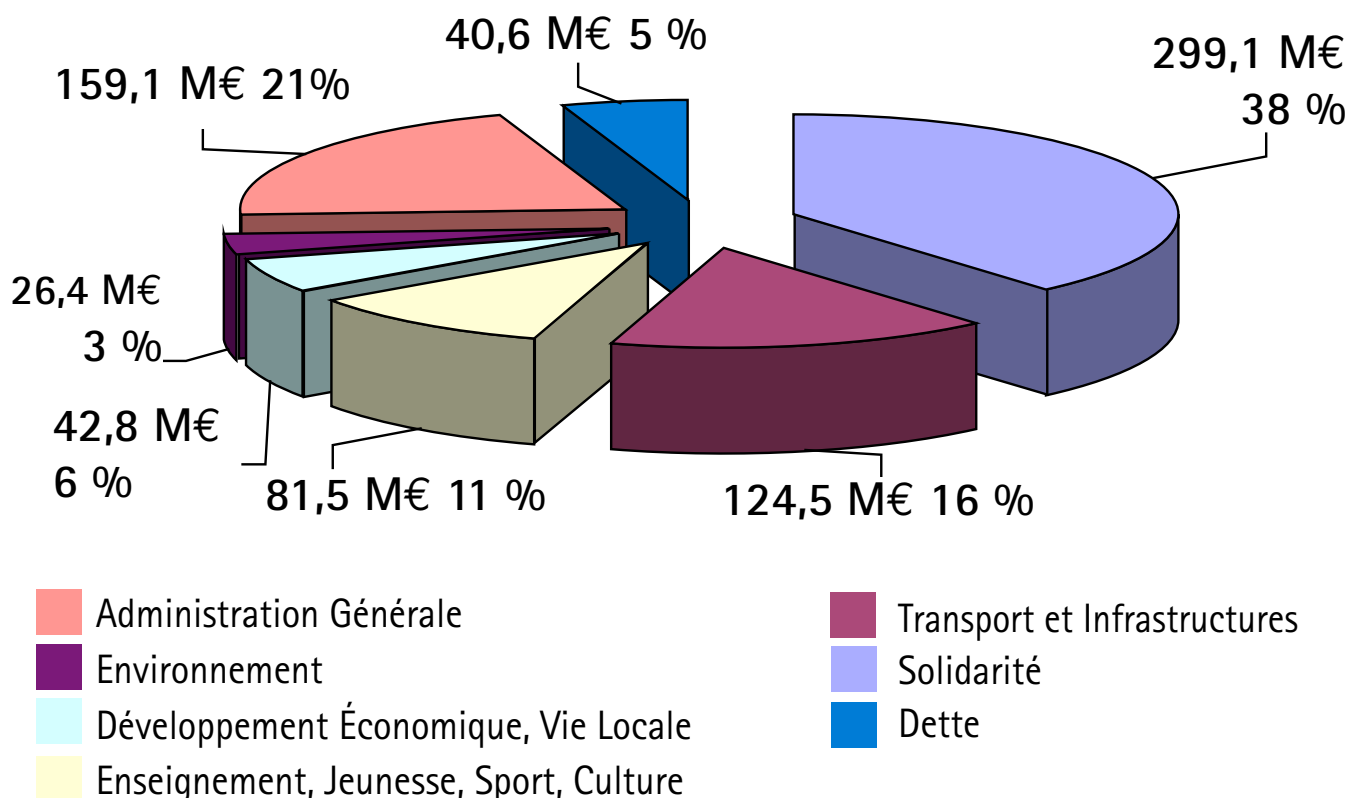
\*Moyenne des départements en 2008

# Volume budgétaire 2009

## Répartition de la fiscalité

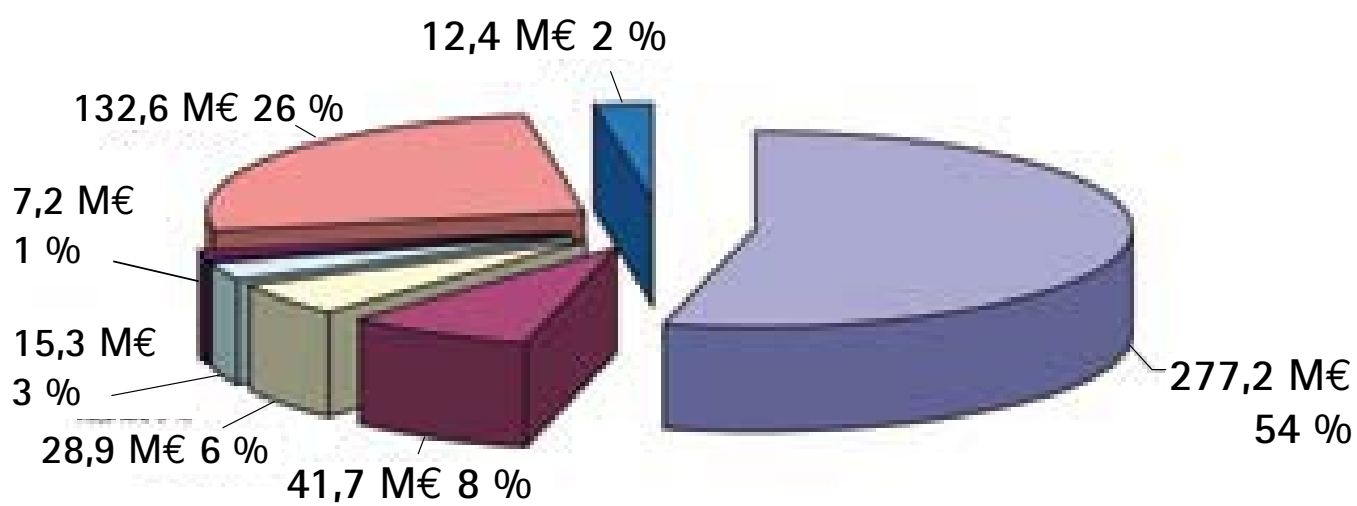


## Dépenses totales (hors gestion de la dette)



# Volume budgétaire 2009

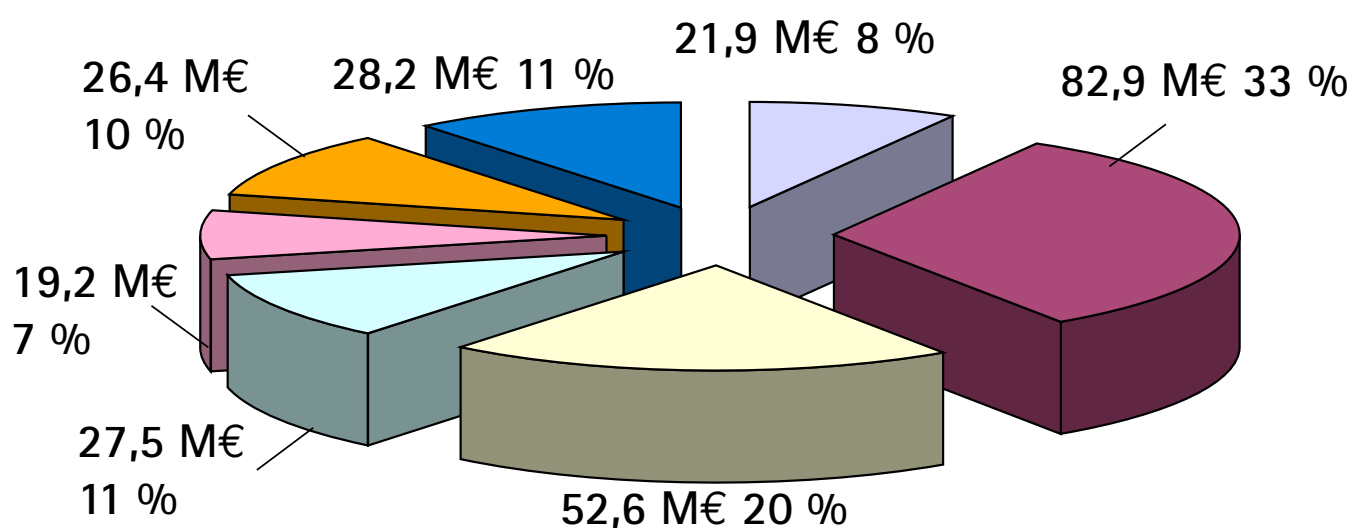
## Dépenses de fonctionnement



- Administration Générale
- Environnement
- Développement Économique, Vie Locale
- Enseignement, Jeunesse, Sport, Culture
- Transports et Infrastructures
- Solidarité
- Dette

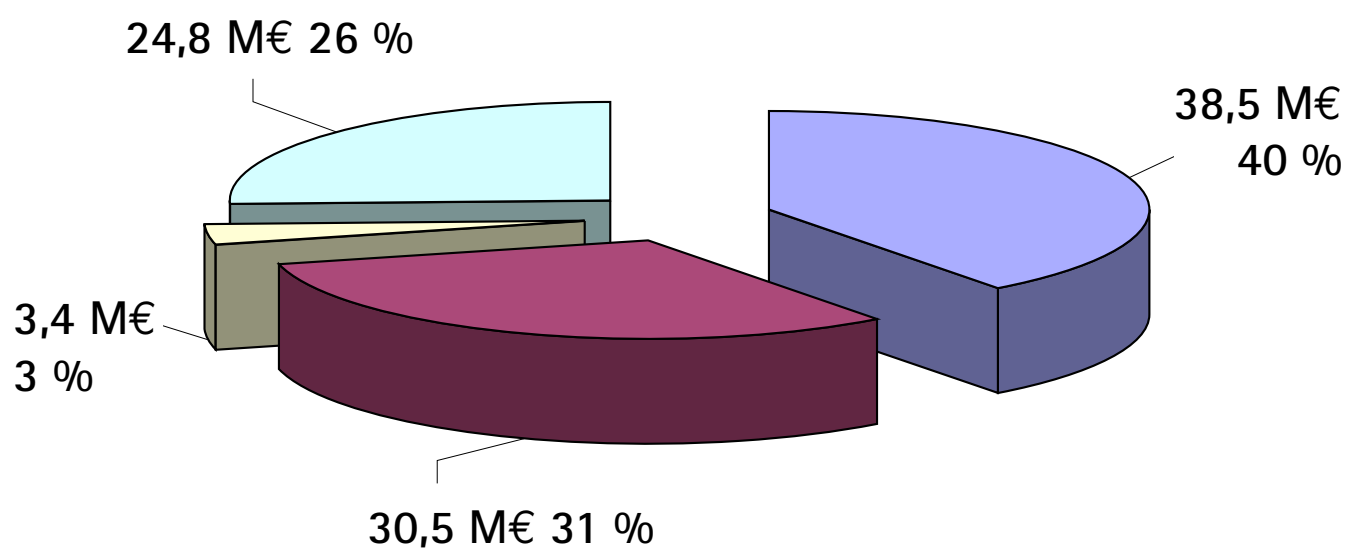
# Volume budgétaire 2009

## Dépenses d'investissements (hors gestion de la dette)



- Administration Générale
- Environnement
- Développement Économique, Vie Locale
- Enseignement, Jeunesse, Sport, Culture
- Transports et Infrastructures
- Solidarité
- Dettes

## Subventions d'équipement



- Tiers privés
- État
- Organismes publics
- Communes et EPCI

# Volume budgétaire 2009

## Ratios de gestion

	Conseil Général BP 2009	Moyenne nationale BP 2008
<u>Dépenses réelles de Fonctionnement</u> population	696 €	767 €
<u>Dépenses d'Équipement brut</u> population	176 €	150 €
<u>Encours de la dette</u> population	334 €	344 €
Coefficient de mobilisation du potentiel fiscal (global)	0,8	1

<u>Encours de la dette</u> *	304 M€
Taux moyen	4,17 %
Durée résiduelle moyenne	13 ans et 7 mois
Capacité de désendettement (Encours de la dette/autofinancement brut)	4 ans et 1 mois
Remboursement 2007 de la dette en capital	28,2 M€
Remboursement 2007 des intérêts de la dette	12,4 M€

\* Avec 80 M€ d'emprunts nouveaux en 2008

# Informations pratiques

[www.cg68.fr](http://www.cg68.fr)

N° Standard 03 89 30 68 68

N° vert Info Jeunes 0 800 00 68 68

N° MDPH 03 89 30 68 10

N° vert Gestion des déchets et Qualité de l'air 0 800 22 68 68

N° vert Délégation à l'Action Territorialisée - Informations aux communes et EPCI 0 800 08 68 08

N° vert SNATEL (Service National d'Accueil Téléphonique pour l'Enfance en Danger) 119

## Antenne du Sundgau

Quartier Plessier Bâtiment 2

Avenue du 8<sup>e</sup> régiment de Hussards - BP 51 027

68131 Altkirch Cedex - 03 89 08 98 38 - Fax : 03 89 21 93 54

*Courriel : [antenne.sundgau@cg68.fr](mailto:antenne.sundgau@cg68.fr)*

## Antenne du Territoire des 3 Pays

12 Croisée des Lys - 68 300 SAINT-LOUIS

Tél. : 03 89 68 30 41

## Antenne de la Région Mulhousienne

61 rue de Pfastatt - 68 200 MULHOUSE

Tél. : 03 89 59 65 00 - Fax : 03 89 21 93 42

*Courriel : [espacemulhousedoller@cg68.fr](mailto:espacemulhousedoller@cg68.fr)*

## Antenne Thur et Doller

24 rue Anatole Jacquot - 68 800 THANN

Tél. : 03 89 35 73 73 - Fax : 03 89 37 58 76

*Courriel : [espacethann@cg68.fr](mailto:espacethann@cg68.fr)*

## Antenne Florival – Vignoble – Plaine du Rhin

97 rue Théodore Deck - 68 500 GUEBWILLER

Tél. : 03 89 62 63 60

# Informations pratiques

## **Antenne du Piémont – Val d'Argent**

118A rue de Lattre de Tassigny  
68 160 SAINTE-MARIE-AUX-MINES  
Tél. : 03 89 58 91 94

## **Partenaires associés :**

**ADAUHR** (Agence pour le Développement, l'Aménagement et l'Urbanisme dans le Haut-Rhin)

16 avenue de la Liberté - Colmar - 03 89 30 13 30

**ADEIS** (Administration Départementale d'Entraide et d'Insertion Sociale) 7 rue Abbé Lemire - Colmar- 03 89 20 25 30

**ADIL** (Agence Départementale d'Information pour le Logement)

1 rue Schlumberger - Colmar - 03 89 21 75 35

**ADT** (Association Départementale du Tourisme)

1 rue Schlumberger - Colmar - 03 89 20 10 68

**APRECIAL** (Association pour la Protection de la faune sauvage et Réintroduction des Cigognes en Alsace et Lorraine)

21 rue d'Agen - Colmar - 03 89 23 37 20

**BRIGADE VERTE** (Syndicat Mixte des Gardes Champêtres Intercommunales) 92 rue du Maréchal de Lattre - Soultz - 03 89 74 84 04

**CAHR** (Comité d'Action Économique du Haut-Rhin)

68 rue Jean Monnet - BP 82 537

68 058 Mulhouse Cedex 2 - 03 89 60 30 68

**CAUE** (Conseil d'Architecture, d'Urbanisme et de l'Environnement)

16 avenue de la Liberté - Colmar - 03 89 23 33 01

**CDHF** (Centre Départemental d'Histoire des Familles)

5 place St-Léger - Guebwiller - 03 89 62 12 40

## Informations pratiques

**CDMC** (Conseil Départemental pour la Musique et la Culture)  
Couvent des Dominicains - Guebwiller - 03 89 74 94 60

**HABITATS DE HAUTE-ALSACE** (Office Public d'Habitation à Loyer Modéré) 73 rue Morat - Colmar - 03 89 22 93 00

**INFOBEST PALMRAIN** Pont du Palmrain - 68128 Village-Neuf,  
Tél. 03 89 70 13 85 - [www.infobest.org](http://www.infobest.org) - courriel : [palmrain@infobest.org](mailto:palmrain@infobest.org)

**INFOBEST VOGELGRUN/Breisach** Pont du Rhin - 68600 Vogelgrun  
Tél. 03 89 72 04 63 - courriel : [vogelgrun-breisach@infobest.org](mailto:vogelgrun-breisach@infobest.org)

**MDPH** (Maison Départementale des Personnes Handicapées)  
48a, avenue de la République - Colmar - 03 89 30 68 91

**PAIR** (Pôle Archéologique Interdépartemental Rhénan)  
2 allée Thomas Edison - Sélestat - 03 90 58 55 36

**SDIS** (Service Départemental d'Incendie et de Secours)  
7 avenue Joseph Rey - Colmar - 03 89 30 18 00

**SEMCLOHR** (Société d'Économie Mixte pour la Construction du Logement dans le Haut-Rhin) 56 avenue de la République - Colmar - 03 89 20 79 90

**SEMHA** (Société d'Économie Mixte Haute Alsace)  
1 route de Rouffach - Colmar - 03 89 20 26 50

# Découpage Cantonal



## **Contact :**

### **Conseil Général du Haut-Rhin**

100, avenue d'Alsace

BP 20 351

68006 Colmar Cedex

**Tél. 03 89 30 68 68**

**[www.cg68.fr](http://www.cg68.fr)**